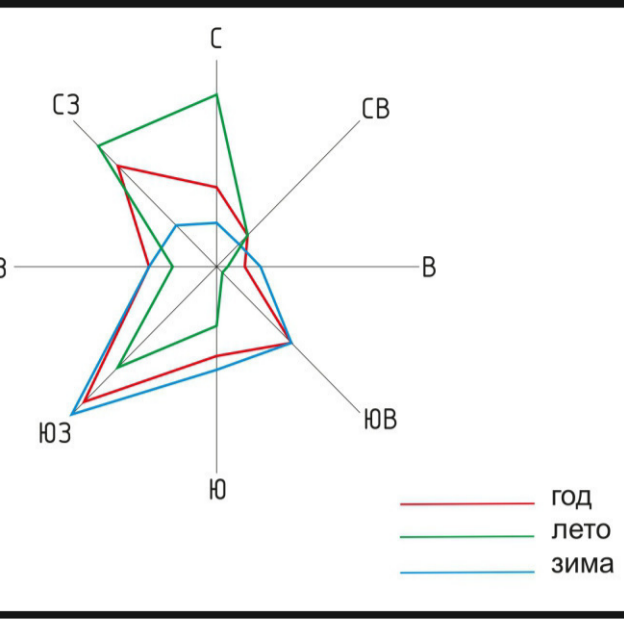


Правила землепользования и застройки Селищинского сельского поселения Краснослободского муниципального района Республики Мордовия  
(внесение изменений)

КАРТА ГРАДОСТРОИТЕЛЬНОГО ЗОНИРОВАНИЯ



Условные обозначения

план.	сущ.	Границы единиц административно-территориального деления	
			Граница муниципального района
			Граница населенного пункта
			Граница смежных сельских поселений
Селищинское сельское поселение			Наименования смежных сельских поселений и муниципальных районов
с. Селищи			Наименования населенных пунктов

Функциональные зоны

план.	сущ.	Жилые зоны	план.	сущ.	Зоны сельскохозяйственного использования
	Ж	Зона застройки индивидуальными жилыми домами		СХ1	Зона сельскохозяйственных угодий
		Общественно-деловые зоны		СХ2	Производственная зона сельскохозяйственных предприятий
	ОД	Общественно-деловая зона		Сп	Зоны специального назначения
		Производственные зоны, зоны инженерной и транспортной инфраструктур			Зоны рекреационного назначения
	Т	Зона транспортной инфраструктуры		Р	Зона рекреационного назначения

Поверхностные воды

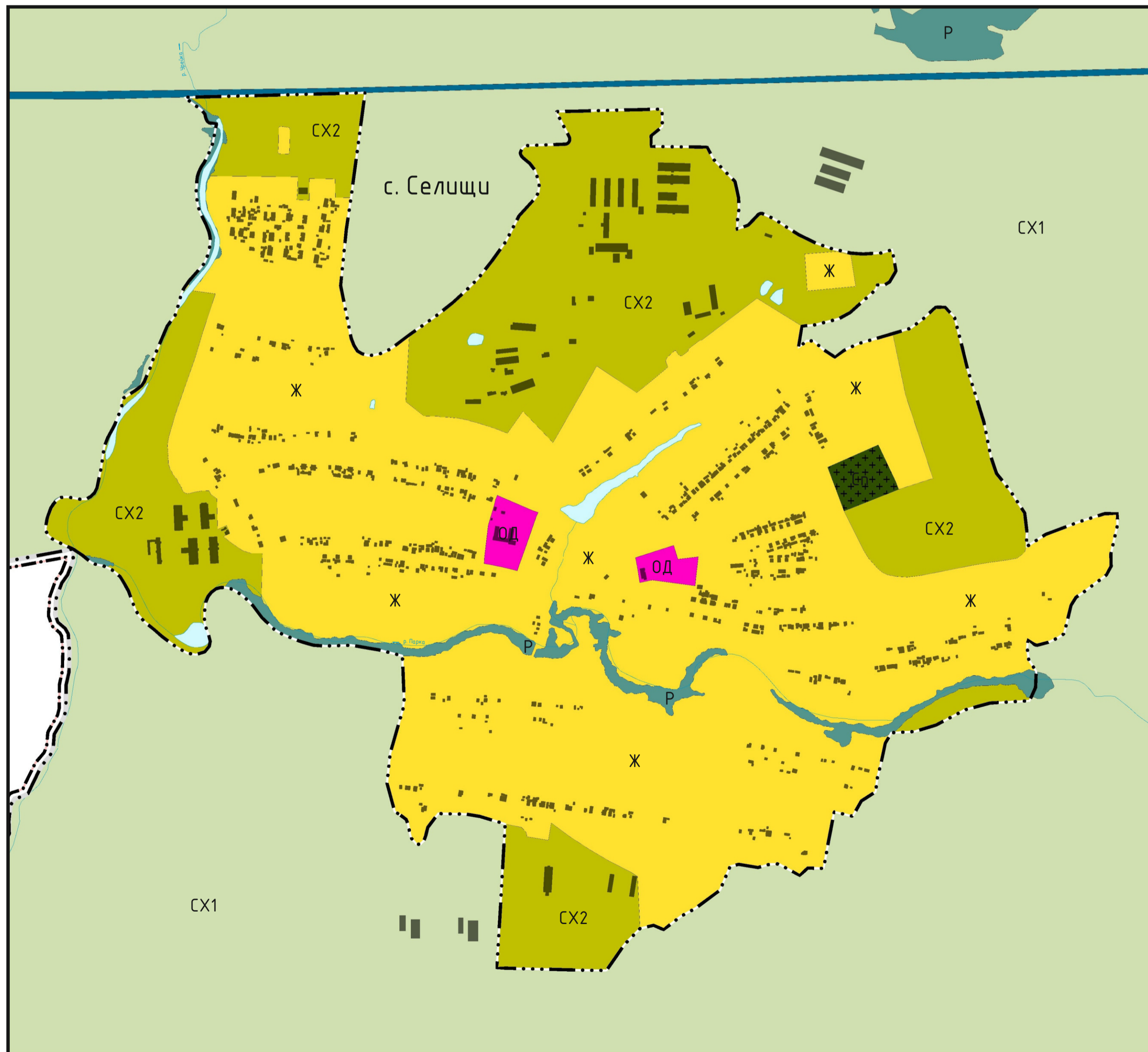
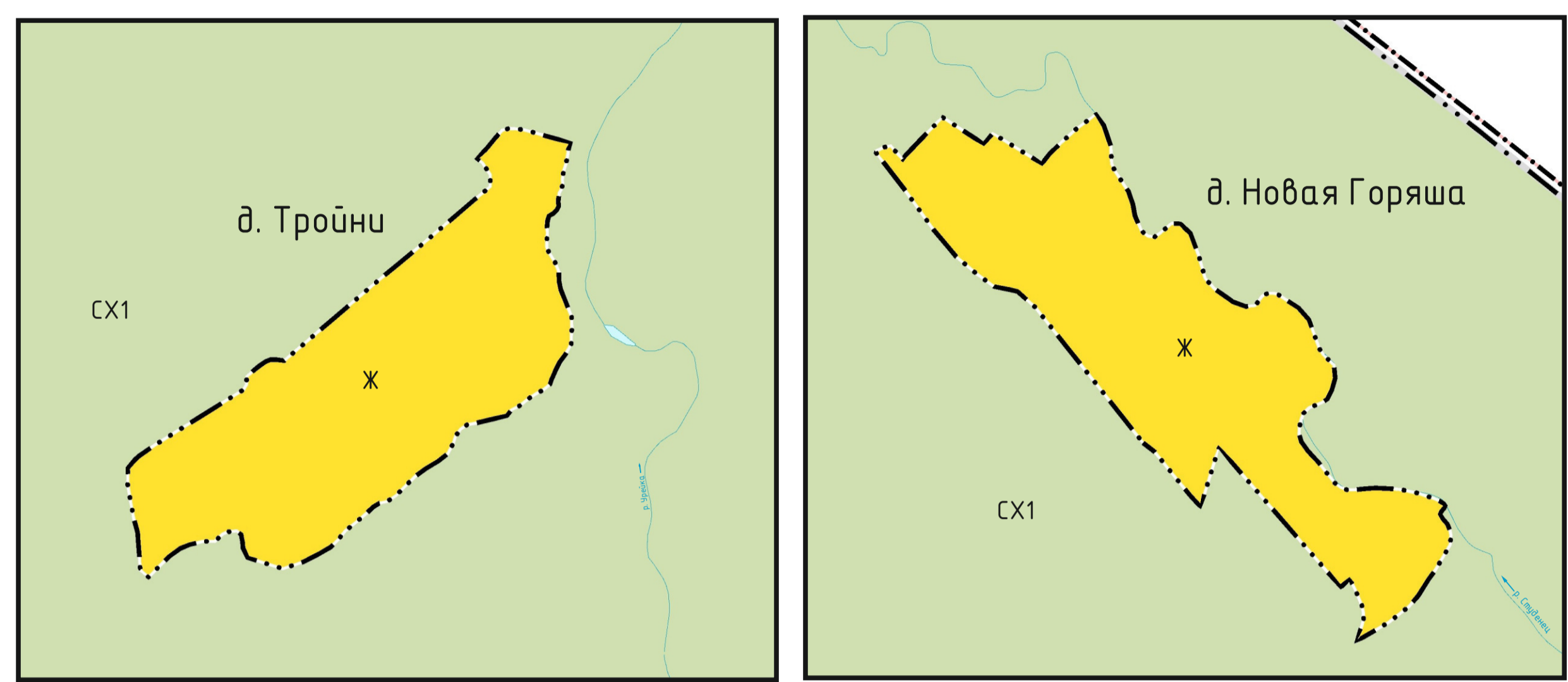
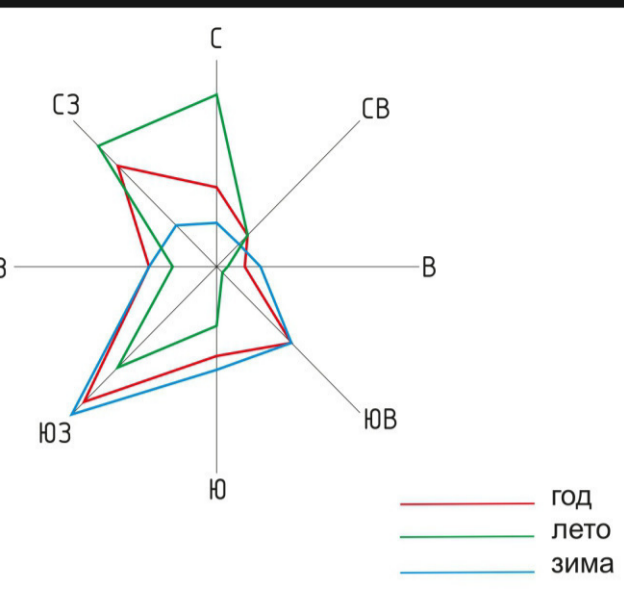
	Водоток (река, ручей, канал)
	Водоем (озеро, пруд, обводненный карьер, водохранилище)



Договор № 15/14.16-2022 от 29.04.2022 г.					
Правила землепользования и застройки (внесение изменений)					
Кол.	Колон.	Лист	Ст. док.	Подпись	Дата
ИО Селищинского сельского поселения Краснослободского муниципального района Республика Мордовия				Страница	Лист
Карта градостроительного зонирования № 130-000				Выпуск № 01 «ФАП/Разрешения» по Республике Мордовия	

Правила землепользования и застройки Селищинского сельского поселения Краснослободского муниципального района Республики Мордовия  
(внесение изменений)

КАРТА ГРАДОСТРОИТЕЛЬНОГО ЗОНИРОВАНИЯ (ФРАГМЕНТ I)



Условные обозначения

Границы единиц административно-территориального деления

- Граница муниципального района
- Граница населенного пункта
- Граница смежных сельских поселений

с. Селищи Наименования населенных пунктов

Функциональные зоны

- |              |             |   |              |             |  |
|--------------|-------------|---|--------------|-------------|--|
| <b>план.</b> | <b>сущ.</b> | <b>Жилые зоны</b>   | <b>план.</b> | <b>сущ.</b> | <b>Зоны сельскохозяйственного использования</b>        |
|              | Ж           | Зона застройки индивидуальными жилыми домами                        |              | СХ1         | Зона сельскохозяйственных угодий                       |
|              | ОД          | Общественно-деловые зоны  |              | СХ2         | Производственная зона сельскохозяйственных предприятий |
|              | ОД          | Общественно-деловая зона  |              | Сп          | Зоны специального назначения                           |
|              | П           | Производственные зоны, зоны инженерной и транспортной инфраструктур |              | Р           | Зоны рекреационного назначения                         |
|              | Т           | Зона транспортной инфраструктуры                                    |              |             |  |

Поверхностные воды

- Водоток (река, ручей, канал)
- Водоём (озеро, пруд, обводненный карьер, водохранилище)

Договор № 15/14.16-2022 от 29.04.2022 г.					
Правила землепользования и застройки (внесение изменений)					
№	Колон.	Лист	Ст. док.	Подпись	Дата
ИО Селищинского сельского поселения Краснослободского муниципального района Республики Мордовия				Ставил	Лист
Карта градостроительного зонирования № 130-000				Выполн. ИГЭИ "АИП-Резервстрой" по Республике Мордовия	